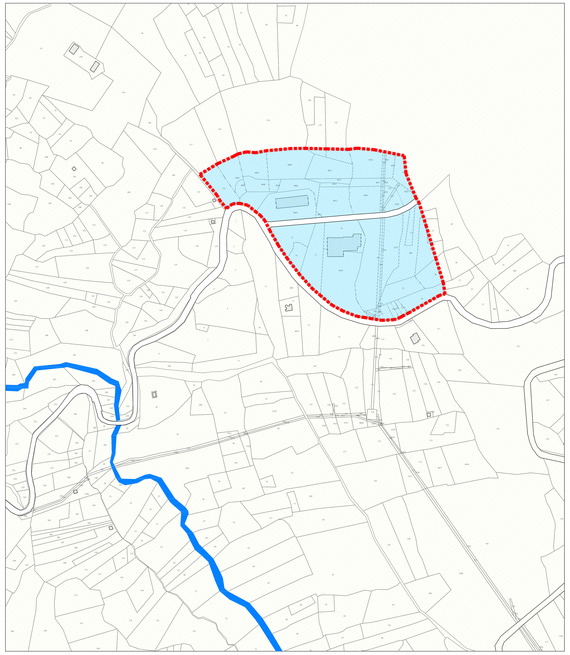

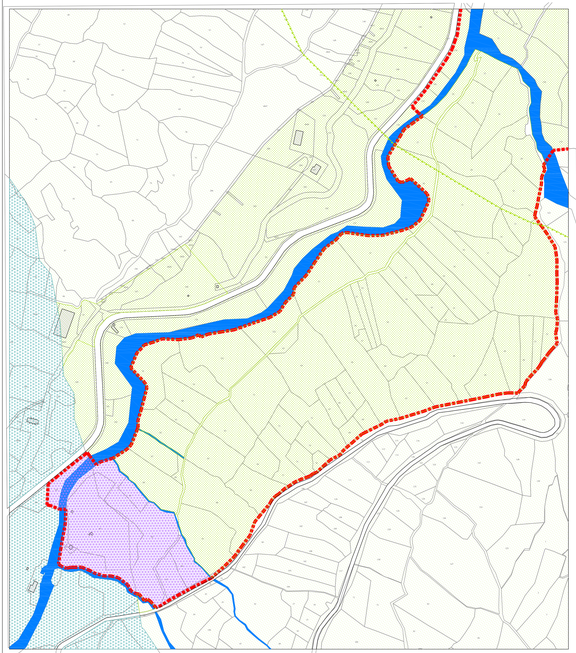

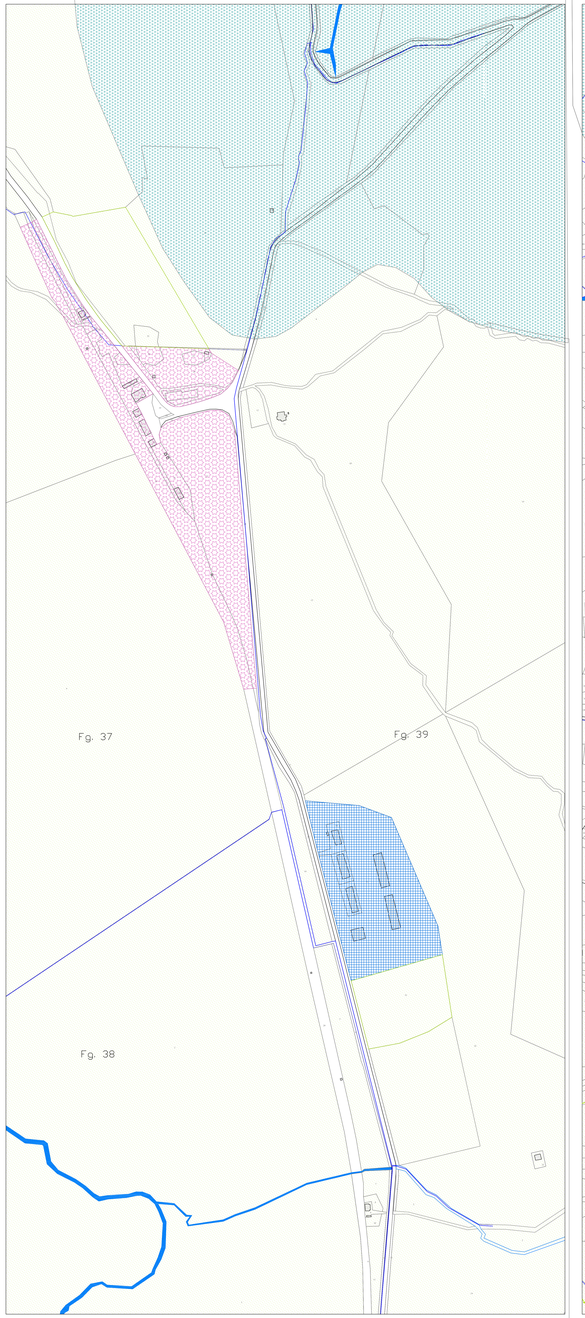

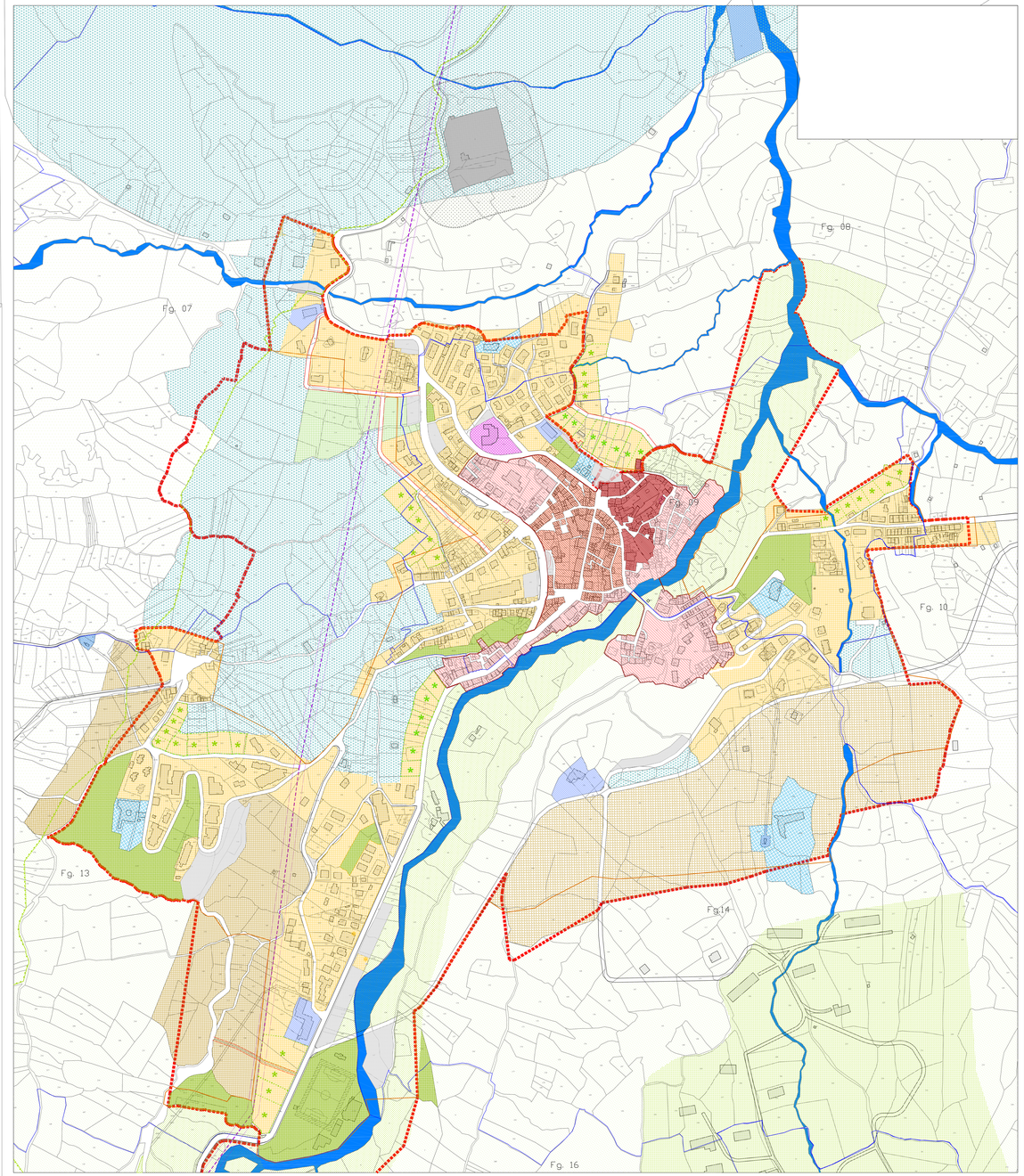

ZONE RESIDENZIALI

- ZONA **A1** — NUCLEO STORICO: IMPIANTO ORIGINARIO
- ZONA **A2** — NUCLEO STORICO:PRIMA ESPANSIONE E RIAGGREGAZIONE DEI QUARTIERI
- ZONA **A3** — NUCLEO STORICO: CONSOLIDAMENTO URBANO
- ZONA **B** — COMPLETAMENTO DELLA STRUTTURA URBANA
- ZONA **C1** — NUOVA URBANIZZAZIONE RESIDENZIALE-TURISTICO
- ZONA **C2** — NUOVA URBANIZZAZIONE DI INTERESSE TURISTICO

ZONE PRODUTTIVE

- ZONA **D1** — ARTIGIANALE DI COMPLETAMENTO
- ZONA **D2** — ESPOSITIVA - COMMERCIALE - RICETTIVA DI COMPLETAMENTO

ZONE AGRICOLE

- ZONA **E1** — AGRICOLA NORMALE
- ZONA **E2** — AGRICOLA SPECIALE - ZOOTECNIA

ZONE PER ATTREZZATURE PUBBLICHE E DI INTERESSE GENERALE

- ZONA **F1** — VERDE PUBBLICO ATTREZZATO ED IMPIANTI SPORTIVI
- ZONA **F2** — PARCO FLUVIALE DELL'AVENTINO
- ZONA **F3** — ATTREZZATURE DI INTERESSE GENERALE
- ZONA **F4** — ATTREZZATURE SCOLASTICHE
- ZONA **F5** — PARCHEGGI PUBBLICI
- ZONA **F6** — IMPIANTO SEGGIOVIA ESISTENTE
- ZONA **G1** — AREA AD ELEVATO VALORE AMBIENTALE (PARCO)
- ZONA **G2** — VERDE DI RISPETTO
- ZONA **G4** — CAMPEGGIO ATTREZZATO
- ZONA **G5** — ATTREZZATURE DI INTERESSE TURISTICO
- ZONA **G6** — ATTREZZATURE TECNOLOGICHE
- ZONA **G7** — PARCO FERROVIARIO FF. SS.
- ZONA **G8** — RECUPERO AMBIENTALE

ZONE DI RISPETTO

- ZONA **G9** — AREA CIMITERIALE
- ZONA **G10** — RISPETTO CIMITERIALE

- **LOTTI CONVENZIONATI** in ZONA **B**

LIMITI E VINCOLI

- INFRASTRUTTURE DI PROGETTO
- LIMITE DEL PARCO NAZIONALE DELLA MAJELLA
- LIMITE P.R.G. VIGENTE
- PERIMETRAZIONE DEL CENTRO STORICO
- ELETTRODOTTO
- FASCIA DI VINCOLO ELETTRODOTTO
- PERIMETRAZIONE CENTRO URBANO ABITATO

* VINCOLO PERTINENZIALE RIGUARDANTE L'OSSERVAZIONE N. 31 ACCOLTA DELIBERA COMMISSARIALE N. 2/2001, 10.10.2011 TALE VINCOLO - DEFINITO LEGATO ALL'ATTIVITA' COMMERCIALE COLLOCATA SULLA PARTICELLA N. 443 DEL FOGLIO DI MAPPA N. 15 - SARA' UTILIZZATO COME DEFINITO LEGATO ALL'ATTIVITA' COMMERCIALE COLLOCATA SULLA PARTICELLA N. 443 DEL FOGLIO DI MAPPA N. 15

Allegato alla delibera C.C. n._____ del_____

IL SINDACO

R.U.P.

IL SEGRETARIO COMUNALE

Comune di PALENA
Provincia di Chieti

PIANO REGOLATORE ESECUTIVO

ADOZIONE COMMISSARIALE	Delibera Commissariale del 00.00.0000
ADOZIONE CONSIGLIO COMUNALE	Delibera Consiglio del 00.00.0000
CONFERENZA DI PIANIFICAZIONE	Verbale Finale del 00.00.0000
ADOZIONE DEFINITIVA CONSIGLIO COMUNALE	Delibera Consiglio del 00.00.0000
APPROVAZIONE REGIONALE	Delibera Giunta del 00.00.0000
PUBBLICAZIONE	Avviso n° 0000 del 00.00.0000
ENTRATA IN VIGORE PRG	Avviso n° 0000 del 00.00.0000

08

ZONIZZAZIONE DI PIANO

DATA : 02.06.2009
AGGIN : 14.11.2014

SCALA : 1:2.000

DWG : 2009c1040
FOGLIO : 01

PROGETTISTA
DOTT. ING. ROLO BONA

SP14 | 3A(CAA) | LF | 1669 | PLA | P | 08 | 1114 | 00 | 01 | dwg

Questo elaborato è di proprietà dello STUDIO BONA ed è protetto a termini di legge

STUDIO BONA

AICert
Area di certificazione
UNI EN ISO 9001:2008
Certificato n. 0841.09

STUDIO BONA - Via Lanciarano 66/70 - 66054 - Vasto (CH) - Tel. 0873 309616 - Fax. 0873 309616 - Cell. 338 7211 - 338 7212 - 338 7213 - 338 7214 - 338 7215 - 338 7216 - 338 7217 - 338 7218 - 338 7219 - 338 7220 - 338 7221 - 338 7222 - 338 7223 - 338